



POSÁZAVÍ



NAUČNÉ STEZKY V POSÁZAVÍ

Historie a příroda Konopištského parku

Stezka prochází okolím zámku Konopiště, rozsáhlým areálem zámekského přírodně krajinářského parku (národní kulturní památky). Seznamuje s historií parku a jeho jednotlivými částmi. Druhá část stezky seznamuje s různorodými ekosystémy parku a jejich faunou a flórou.

Jílovské zlaté doly

Naučná stezka byla zřízena jako doplněk stálé expozice Regionálního muzea v Jílovém u Prahy v roce 1988 a je stále doplňována a vylepšována. Stezka seznamuje s pozůstatky po historické i novodobé (ukončeno v roce 1968) těžbě zlata v jihozápadním okolí města a je tak zajímavým a názorným doplněním návštěvy muzea.



Kolem Votic za poznáním

Trasa stezky začíná a končí na náměstí ve Voticích a je dlouhá 8 km. Výcházkový okruh má celkem 9 zastavení, která vás postupně seznámí s tím, co kolem roste, běhá a létá, navštívíte poutní kapli sv. Vojtěcha, dozvíte se, proč se zdejšímu kraji říká Česká Sibiř, prozradíme vám něco o slavných osobnostech, kterým zdejší kraj učaroval, povíme vám i o šibeničním vrchu, majestátném votickém javoru a o dalších zajímavostech regionu.

Lesní stezka Ferdinanda d'Este

Naučná stezka prochází lesnatou částí areálu zámekského přírodně krajinářského parku u zámku Konopiště (národní kulturní památky), nedaleko města Benešov. Seznamuje s dobou Františka Ferdinanda d'Este, historií a současností zámekského parku, lesem ve všech jeho podobách, myslivostí, lesním hospodařením a různorodou flórou a faunou lesa.

Naučná stezka Votočnice

Naučná stezka vede po louce Votočnice v zákrutě řeky Sázavy nedaleko města Sázavy. Na Votočnici, podmáčené nivní louce s třemi uměle vybudovanými tůňkami, kde se dle legendy otáčel svatý Prokop, když oral s čertem tzv. Čertovu brázdu, se díky úsilí místních ochránců přírody podařilo vytvořit cenný biotop se zajímavou a chráněnou drobnou faunou a flórou. Součástí stezky je dřevěná vyhlídková plošina, z níž je výhled téměř na celou lokalitu.

Na Medníku

Naučná stezka Medník prochází údolím řeky Sázavy a po svazích vrchu Medník v dolním Posázaví, je dlouhá přibližně 5 km, obsahuje celkem 14 zastavení a je vhodná pouze pro pěší návštěvníky. Začíná i končí na železniční zastávce

Petrov u Prahy. Seznamuje nejen s faunou, flórou a přírodními poměry Medníku a jeho okolí, ale informuje rovněž například o stavbě železniční trati Posázavského pacifiku, řece Sázavě, vodáctví a historii trampingu. Část naučné stezky vede souběžně po známé Posázavské stezce.

Nespery – Buchov

Příjemnou procházku krajinou pod bájnou horou Blaník vám nabízí naučná stezka v délce 1,5 km, která začíná v Nesperách a končí nad polosamotou Buchov. Seznámí vás s přírodními podmínkami, se zvířaty a rostlinami typickými pro různá přírodní stanoviště v této lokalitě.

Po stopách bitvy u Jankova

Naučná stezka „Po stopách bitvy u Jankova“ má celkem 14 zastavení. Delší okruh stezky má délku zhruba 14 kilometrů a kratší okruh vedený přes vyhlídku „U Hartman“ pouze 9 kilometrů. První část stezky vás seznámí se stručnou historií bitvy u Jankova a hlavními postavami prvního celoevropského konfliktu známého jako Třicetiletá válka. O tom, jak bitvu u Jankova prožil Lauri Torni – finský voják ve službách švédské armády, se dozvíte v jeho strhujícím vyprávění na prvních 4 panelech naučné stezky. Zbývající informační panely jsou věnovány například historii místních osad, přírodopisným zajímavostem či zdejší lidovým pověstem. Za osadu Královna vstoupíte do Přírodního parku Džbány–Žebrák se soustavou janovských rybníků a bohatým výskytem chráněné fauny a flóry.

Po stopách Sidonie Nádherné

Naučná stezka se 7 zastaveními propojuje Vrchotovy Janovice a nedaleké Olbramovice. Stezka v délce zhruba 8,3 km je vedena po starých tradičních stezkách a umožňuje vám zvolit si vycházkový okruh přes osadu Slavkov nebo Podolí. Informační panely vás seznámí s rodinou poslední šlechtické majitelky zámku Vrchotovy Janovice, baronkou Sidonií Nádhernou z Borutína (1885–1950), jejími přáteli vysokého kulturního evropského formátu, s historií našeho kraje a přírodními zajímavostmi.



Ratměřice

Stezka vás seznámí originální formou s příběhem místního sedláka Oneše a jeho nelehkým životem v době bitvy. Naučná stezka vznikla prodloužením stávající stezky „Po stopách bitvy u Jankova“. Již existující stezka byla prodloužena až do obce Ratměřice – vznikl tak ucelený okruh a návštěvníci si mohou lépe vybrat trasu dle svých možností. V Ratměřicích a okolí má stezka 3 zastavení – u studánky sv. Anny, poblíž kříže pod kaštanu u samoty „Habrovka“ a na návsi v Ratměřicích. V obci jsou nain-

stalovány i dodatkové tabulky, které upozorní návštěvníky na další zajímavá místa. Pro děti jsou na stezce připravena hravá zastavení jako například venkovní tělocvična nebo mohou znovu postavit Onešův zbořený dům.

Stezka rytíře Jana Kryštofa Šice

Naučná stezka má celkem 10 zastavení. Vede z Divišova přes kopec Vrchu, osadu Měchnov kolem rybníka Brtničák, hradu Český Šternberk až na náves obce Český Šternberk a nebo naopak. Dozvíte se mnohé o myslivosti, židovském náboženství, přírodě kolem Divišova, zemědělství nebo hradu Český Šternberk. Celou stezkou vás bude provázet postava rytíře Jana Kryštofa Šice z Měchnova.

S rytířem na Blaník

Naučná stezka začíná na parkovišti na úpatí Velkého Blaníku nad Louňovicemi pod Blaníkem, vede přes vrchol Velkého Blaníku k parkovišti u Kondrace společně s červenou turistickou značkou. Stezka je dlouhá 4 km a na její trase je umístěno celkem 14 naučných zastavení a 17 hravých zastavení pro děti. Na trase stezky je na vrcholu Velkého Blaníku rozhledna s možností občerstvení, na stezce jsou vybudována odpočinková místa. Součástí naučné stezky je rovněž Geologická expozice Podblanicka, kterou nalezneme na konci stezky (nedaleko silnice Kondrac–Načeradec) a obsahuje 8 naučných panelů.

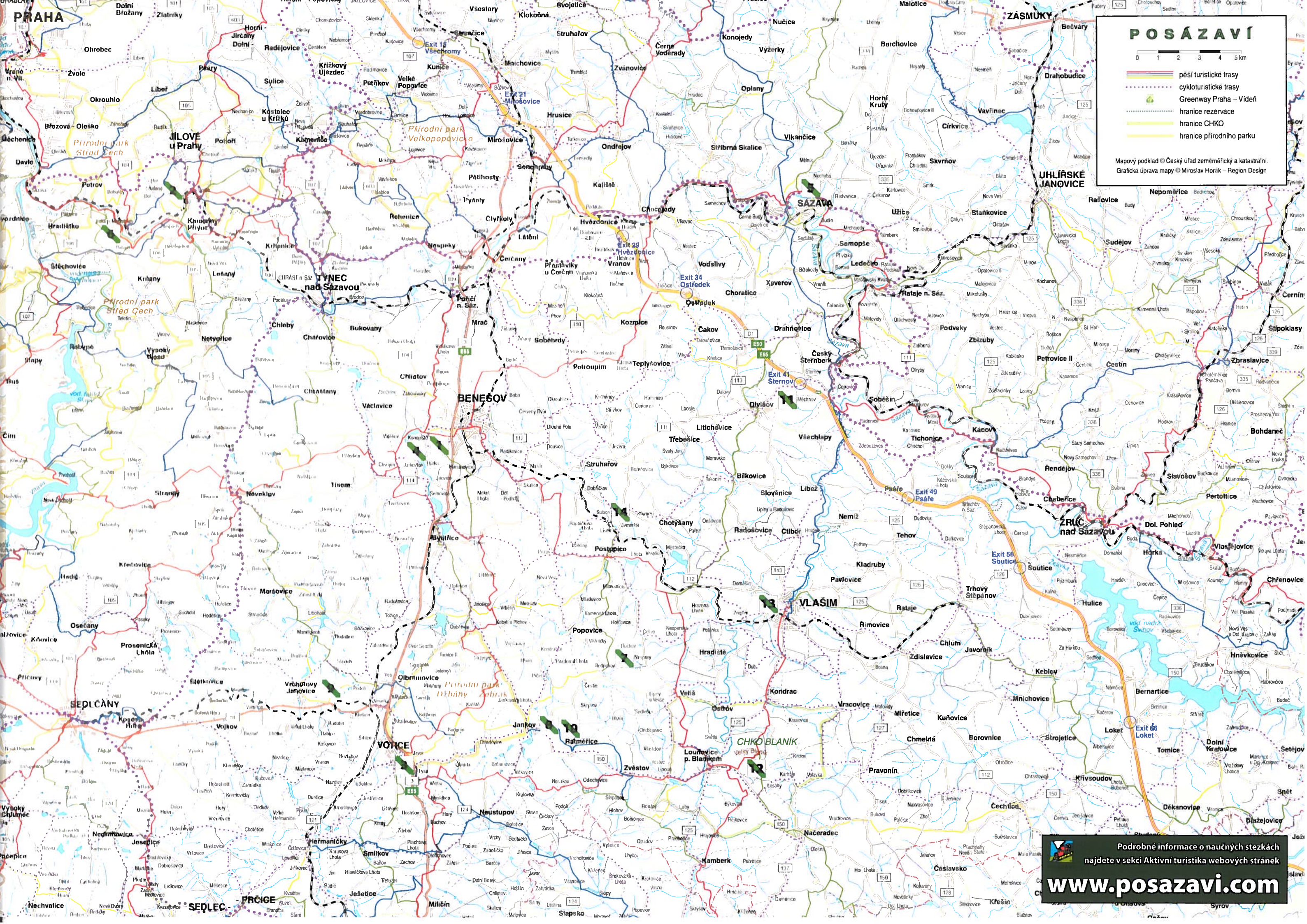


Vlašimský zámekský park

Naučná stezka má 14 zastavení o historii, přírodě a současnosti parku a je zde i zážitková trasa částečně vedoucí po skále. Stezka prochází rozsáhlým přírodně krajinářským parkem v okolí zámku ve Vlašimi. První část blíže zámku je více parková, s pevnými cestami a lavičkami, odlehlejší pak klade více důraz na přirozenější přírodní prostředí. Význačným přírodním a estetickým prvkem je zde řeka Blanice, která parkem protéká.

Zámekský park Jemniště

Vybudováním naučné stezky a osazením mobiliáře do parku se zvětšila průchodnost zámekským parkem a zkvalitnila se informovanost o jeho zajímavostech. Návštěvníci se prostřednictvím vycházkového okruhu dostanou i do míst, kam se za nepříznivého počasí kvůli nebezpečným cestám nedostali. V rámci naučné stezky bylo v areálu zámekského parku v Jemništi vybudováno 680 m zpevněné cesty, která byla osazena mobiliářem. Dále zde bylo nainstalováno 20 ks informačních tabulek s popisem vzácných dřevin a 3 ks informačních tabulek s popisem prostorů.



POSÁZAVÍ

0

1

2

3

4

5

km

pěší turistické trasy

cykloturistické trasy

Greenway Praha – Vedeň

hranice rezervace

hranice CHKO

hranice přírodního parku

Mapový podklad © Český úřad zeměměřický a katastrální.
Grafická úprava mapy © Miroslav Horák – Region Design

Podrobné informace o naučných stezkách
najdete v sekci Aktivní turistika webových stránek



www.posazavi.com

Naučné stezky jsou zpravidla značené výchovně vzdělávací trasy vedené přírodně nebo kulturně pozoruhodnými prostory, na nichž jsou vybrány některé významné jevy a objekty, které jsou zvláště vysvětleny. Vkládá na stanovených místech se podává zpravidla na informačních panelech nebo v průvodcovském textu, případně kombinaci obou způsobů. V regionu Posázaví naleznete mnoho naučných stezek a stále se budouj další.

I sebezajímavější naučná stezka v atraktivní lokalitě může být „pastí“ pro návštěvníky - díky špatnému značení na ni zabloudí. Pokud se tedy po naučné stezce pohybuje, většinou sledujete turistické značení. Nejčastěji je používána značka naučné stezky dle manuálu Klubu českých turistů, bílý čtverec 10×10 cm, přeskřítnutý z levého horního do pravého spodního rohu zeleným pruhem o šíři 3 cm.



V mnohých místech se setkáte se souběhem značení naučné stezky s obecně známým turistickým značením - na bílém čtverci vodorovný červený, modrý, zelený nebo žlutý pruh. Turistické trasy vás pak mohou dovést do dalších zajímavých míst našeho regionu.



Pokud si chcete trasu napláňovat dopředu a neztratit se v terénu, doporučujeme vám navštívit naše webové stránky www.posazavi.com, kde funguje interaktivní vyhledávač tras, a to jak turistických, tak i cyklistických nebo dokonce plánovač vodáckého výletu. Stačí jen zadat počátek a konec trasy, vybrat si průjezdní nebo průchozí body, které chcete navštívit, a pak už vám systém připraví trasu včetně jejího vyznačení v mapě a výškového profilu. Jako přidanou hodnotu pak na trase vyznačí vše zajímavé, kolem čeho půjdete. A to jak z hlediska poznávání - křížky a kapličky, hrady a zámky nebo kostely, tak i z hlediska uspokojení fyzických potřeb - restaurace a pensiony, půjčovny a opravný nebo sportovní areály. Pak už zbývá jen obout turistickou obuv a vyrazit do terénu.

www.posazavi.com

Vydala Posázaví a.p.s., Zámek Jemniště 1, 257 01 Postupice v roce 2011
nákladem 3000ks v rámci realizace projektu spolupráce „Posázaví
a Rakovnícko - podpora venkovské aktivní turistiky“ • Autoři fotografií:
Jaroslav Pelíšek, Václav Pošmurný • Grafická úprava: Václav Pošmurný
• Tisk: Pavel Fuksa



PROGRAM ROZVOJE VENKOVA

Evropský zemědělský fond pro rozvoj venkova: Evropa investuje do venkovských oblastí