




Brdy a Podbrdsko
„Krajina samoty a ticha uprostřed Čech“

Pustit k vodě Brdy a Podbrdsko

- Řeky: **Vltava, Berounka, Litavka**
- Nádrže: **Pilská, Lázká, Hořejší rybník**
- Chráněné: **Padrtské rybníky**
- Koupání: **Biotop Jince, koupaliště Obecnice**
- Další: **Rožmitál pod Třemšínem** a menší rybníky a potoky



Vyhodnocení kampaně FB březzen - říjen

ORGANICKY

DOSAĤ	109 873
ZOBRAZENÍ	125 005
INTERAKCE	1 396

PLACENÉ KAMPANĚ

DOSAĤ*	13 732
ZOBRAZENÍ	14 722
ZÁJEM	1 679

CELKEM

DOSAĤ	123 605
ZOBRAZENÍ	139 727

* Metrika *DosaĤ* je vedená jako odhad, protože Meta nedokáže přesně určit, kolik unikátních uživatelů

Vyhodnocení kampaně Instagram březem - říjen

ORGANICKY

DOSAĦ	9 749
ZOBRAZENÍ	23 123
INTERAKCE	927

PLACENÉ KAMPANĚ

DOSAĦ*	6263
ZOBRAZENÍ	6497
ZÁJEM	188

CELKEM

DOSAĦ	16 012
ZOBRAZENÍ	29 620

* Metrika Dosah je vedena jako odhad, protože Meta nedokáže přesně určit, kolik unikátních uživatelů

Nejúspěšnější příspěvky na FB dle metriky dosah

Brdy a Podbrdsko
28. dubna · 🌐

Plánujete výlet s rodinou nebo přáteli? Máme pro vás tip na krátkou, ale výživnou trasu, která vás zavede od klidných břehů Berounky až nad vrcholky brdských stromů. 🌲 Trasa má jen 2,5 km, ale připravte se – kopec vás nemine. Odměnou vám ale bude výhled, na který se nezapomíná. 🌄

Startuje se u zámku Všenory, který sice není veřejnosti přístupný, ale elegantní stavbu můžete obdivovat i z dálky. Odtud se vydejte po žluté turistické značce, která vás povede do lesního ticha, až... [Zobrazit víc](#)

[Propagovat příspěvek](#)

👍❤️ 210 9 💬 29 🔄

[To se mi líbí](#) [Okomentovat](#) [Sdílet](#)






Brdy a Podbrdsko
15. května · 🌐

Víte, že Litavka, nejznámější brdská říčka, měří necelých 55 kilometrů, pramení vysoko v CHKO Brdy, na východním svahu Malého Toku a vine se malebnou krajinou přes Bohutín, Příbram (Poznej Příbram), Jince, Lochovice a Zdice, až se nakonec v Berouně spojuje s řekou Berouňkou? 🤔

Jaro je ideální čas vyrazit na procházku podél jejího břehu – Litavka šumí, zrcadlí oblohu a zve k tichému zastavení. V horním toku kolem Bohutína ji potkáte jako klidnou říčku mezi rozkvetlými loukami. 🌸 V Příbrami na Březových Horách se můžete projít kolem jejího koryta a poté vystoupat k [Hornickému muzeu Příbram](#) a v Jincích spojte procházku podél vody třeba s výstupem na vrch Plešivec.

Pokud rádi nasloucháte šumění vody a hledáte další inspiraci, určitě se mrkněte na stránky projektu [Pustit k vodě](#), kde najdete i další tipy na výlety kolem středočeských řek. 🌊



David Seibert, Zuzana Ptáčková a 446 dalším
11 komentářů 38 sdílení

[To se mi líbí](#) [Okomentovat](#) [Sdílet](#)

Brdy a Podbrdsko
16. července · 🌐


Kde zažít pravou letní romantiku? Co třeba na Slapech. 🌄

👉 Ať už si chcete užít jen klidné posezení ve dvou u hladiny vodní nádrže nebo hledáte spíš aktivní zážitky v podobě zapůjčení šlapadel nebo paddleboardů, jsou Slapy ideálním místem, kam se vydat ve dvou.

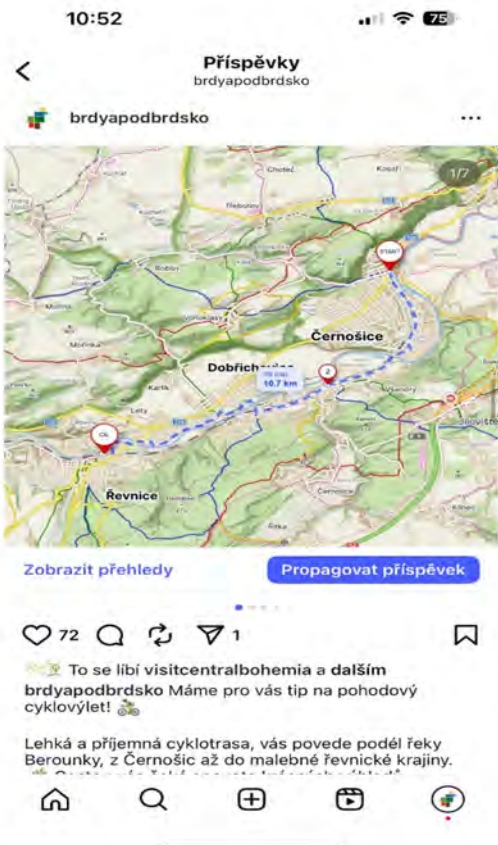
Poznávat můžete i krajinu kolem vítavy nebo navštívit některá z výletních míst, jako je třeba [TEPfactor Boyard](#), Muzeum staré Vítavy v Chotibsku, Drtinova rozhledna, vyhlídka Šemíkův skok nebo se můžete vydat po první turistické trase, značené Klubem českých turistů. 🗺️

Chcete ještě víc zážitků u vody? 🏊 Navštivte webové stránky projektu [Pustit k vodě](#) a vyberte si, co vás láká nejvíce, jestli pěší výlety, cyklovýlety, návštěva kulturních akcí, plavby lodí nebo rozmanité vodní sporty. Léto je v plném proudu, užijte si romantiku u vody naplno.

Foto: SCCR



Nejúspěšnější příspěvky na Instagramu dle metriky dosah



Další projekty v Brdech a Podbrdsku

- Úzká spolupráce se SCCR – projekt Pustit k vodě, školení, propagace, zajištění press tripů (Hudební press trip – vyšel článek v **Bachtracku** (duben), **Majk na cestách** (červen), **Press trip Slovensko** (konec června)
- Akce **Jarní pouť za perlami Berounska, Brd a Podbrdsku** k zahájení turistické sezony – 26. 4. 2025
- Zdolání brdské 800 - 7. 6. 2025



Činnosti v letošním roce

- **DIGITÁLNÍ návštěvnická karta Berounska, Brd a Podbrdsko 2025**, do které se zapojilo přes 100 subjektů
- www.navstevnickakarta.cz
- **Brdoviny** - náklad 10.000 výtisků
- **Brožury**
<https://www.brdyapodbrdsko.cz/blog/clanek/nove-brozury-ke-stazeni>



2025
BRDOVINY
Zpravodaj Turistické oblasti Brdy a Podbrdsko

Jedním pohledem
Nezajímavější lokality v turistické oblasti Brdy a Podbrdsko na přehledné mapě.

Pro děti i pro rodiny
Zooпарк, Křečok, Čapkovice, Dědičanka, jízdy dleřním vláčkem, Dvořákova říše zvuků, loutkový festival, Skalická pouť, Království Elzy...

Stále živá historie
Expozice pravěku a středověku, Svatá Hora s tisíci zábrankami, muzeum nejen látky, renesanční skvost v Březnici, stavění Jubaneky, historie botanického lesa...

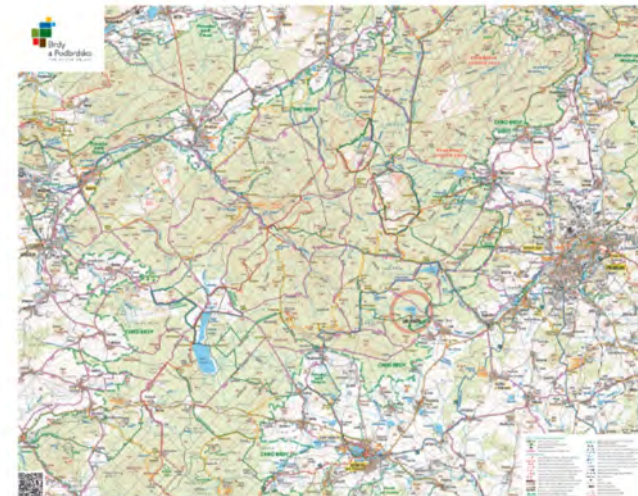
Nenechte si ujít
Kalendář kulturních, společenských a sportovních akcí, které můžete navštívit během celého léta.

Brdy a Podbrdsko: léto plné poznání i dobrodružství

www.brdyapodbrdsko.cz

Otevření nové vyhlídky u vodní nádrže

- **Otevření vyhlídky u nádrže Láz – dne 11. 6. 2025 proběhlo slavnostní otevření vyhlídky**
- **Instalace cedule o turistické oblasti Brdy a Podbrdsko.**



Turistická oblast Brdy a Podbrdsko

Vítejte v krajině Šticha
Vítejte v krajině, ve které je každá hora a každý náhon svým způsobem jedinečný. V této krajině se nachází mnoho krásných míst, která jsou ideální pro odpočinek a rekreaci. Vítáme vás v krásné krajině Šticha, která je plná přírodních krás a zajímavostí.

Jedinečná poloha a přírodní dominanty
Vítejte v krajině, ve které je každá hora a každý náhon svým způsobem jedinečný. V této krajině se nachází mnoho krásných míst, která jsou ideální pro odpočinek a rekreaci. Vítáme vás v krásné krajině Šticha, která je plná přírodních krás a zajímavostí.

Ceskovruh a schůdky na přírodu
Vítejte v krajině, ve které je každá hora a každý náhon svým způsobem jedinečný. V této krajině se nachází mnoho krásných míst, která jsou ideální pro odpočinek a rekreaci. Vítáme vás v krásné krajině Šticha, která je plná přírodních krás a zajímavostí.

Bráskové vrcholky a hřebčinnice
Vítejte v krajině, ve které je každá hora a každý náhon svým způsobem jedinečný. V této krajině se nachází mnoho krásných míst, která jsou ideální pro odpočinek a rekreaci. Vítáme vás v krásné krajině Šticha, která je plná přírodních krás a zajímavostí.

Společné úsilí pro lepší zítřky
Vítejte v krajině, ve které je každá hora a každý náhon svým způsobem jedinečný. V této krajině se nachází mnoho krásných míst, která jsou ideální pro odpočinek a rekreaci. Vítáme vás v krásné krajině Šticha, která je plná přírodních krás a zajímavostí.

Kam dál? Inspiraci najdete online
Vítejte v krajině, ve které je každá hora a každý náhon svým způsobem jedinečný. V této krajině se nachází mnoho krásných míst, která jsou ideální pro odpočinek a rekreaci. Vítáme vás v krásné krajině Šticha, která je plná přírodních krás a zajímavostí.



Odpočinek při cestách po Brdech



Vede tu nová zelená turistická trasa.

DAVID VANCISIN

Nad nádrží Láz stojí nová rozhledna.

V srdci Brd, obklopena hlubokými lesy a klidem nedotčené přírody, stojí nová vyhlídka na vodárenskou nádrž Láz. Nový turistický cíl se nachází ve výšce 643 metrů nad mořem a je přístupný po nově značené zelené trase, která nabízí nejen krásné

výhledy, ale i nevšední turistický zážitek. O turistickou oblast Brdy a Podbrdsko je veliký zájem a vodní hladina vždy přitahuje pozornost kolemjdoucích.

„Jako inspirace posloužila podobná vyhlídka na vodárenské nádrže Pílská, které je taktéž oblíbeným výletním cílem návštěvníků Brd. Cílem bylo umožnit turistům co nejvíce se legálně přiblížit k hladině a na nádrž se podívat. Ji-

nak je kolem ní ochranné pásmo, do něhož se nesmí vstupovat,“ říká ředitel oblasti Brdy a Podbrdsko Luboš Kožíšek. Na samotné vyhlídce si návštěvníci mohou odpočinout, pokochat se pohledem na vodní hladinu a monumentální těleso hráze a také se prostřednictvím informačních panelů seznámit s historií vodárenské nádrže Láz, která sahá až do začátku 19. století. Jde o jednu z nejstarších vodních nádrží v regionu a představuje klíčový prvek vodohospodářské infrastruktury. Současně je nádrž citlivě chráněným územím v srdci brdských hvozdů. Otevření vyhlídky přináší jedinečnou možnost obdivovat toto vodní dílo zblízka, při respektování ochrany přírody a vodního zdroje. Nová turistická trasa pokračuje od vyhlídky k vrcholu Bílá Skála, odkud se napojuje na další síť brdských stezek. **MET**



Nejkrásnější je elektrárna

V pivovaru Kluge v Rudníku byly rozděleny Krkonošské ceny za architekturu 2025. Tu hlavní od odborné poroty získala bývalá elektrárna v Trutnově. Architekti ji přetvořili v centrum současného umění EPO1. V dalších kategoriích si ocenění odnesly další zrekonstruované objekty – Rotterovy boudy a trutnovské kino Vesmír. „Chceme dlouhodobě podporovat kvalitní architekturu, která přirozeně spoluvytváří hodnoty místa, ať už ve městě, na vesnici, nebo v krajině,“ uvedl organizátor a architekt Josef Smutný. **MET**



Kde jsme vidět

- **Prezentace spolku na veletrhu cestovního ruchu – Holiday World 14.-16. 3. 2025 a ITEP Plzeň ve dnech 23. – 25. 10. 2025**
- **Pravidelné zasílání newsletteru - Rozcestník Brd a Podbrdsko**



| DUBEN 2025

Rozcestník z Brd a Podbrdsko poskytuje aktuální informace



Na fotografii: Luboš Kozlík (TO Brdy a Podbrdsko), Bára Podgajnicová (MÚP Příbram), Petra Šnajdrová (TO Brdy a Podbrdsko)

Jaro v pohybu – děkujeme, že jste u toho s námi

Vážení partneři,
duben vnáší do krajiny svěží energii - a stejně tak i do naší společné práce. Děkujeme vám za rychlou a vstřícnou reakci na výzvu k doplnění podkladů pro Návštěvnickou kartu a nové vydání Brdovin. Vaše ochota a spolupráce jsou klíčové pro to, abychom mohli společně vytvářet smysluplné nástroje, které pomohají ukázat to nejlepší z Brd a Podbrdsko.
Jarní měsíce jsou časem nových impulzů a setkávání - a i my jsme sezonu zahájili aktivně. Veletrh Holiday World i workshop s Disney potvrdily, jak důležité je prezentovat náš region s otevřeností a důrazem na přístupnost. Stejně tak nás těší konstruktivní dialog na setkání informačních center, kde jsme ladili novinky a sdíleli cenné zkušenosti.
Děkujeme, že jste u toho s námi. Těšíme se na další společné kroky, které rozehýbou novou sezónu a přinesou do našeho regionu nejen více návštěvníků, ale i inspiraci a radost z objevování.

MÁME NOVOU KANCELÁŘ

TYRŠOVA 106, PŘÍBRAM
Rádi bychom vás informovali, že máme k dispozici nové prostory v příbramském Zámečku - Ernestínu. Nové zázemí nám umožní ještě lépe plánovat a koordinovat aktivity v regionu - a především se častěji potkávat s vámi. Na místě budeme k dispozici po předchozí domluvě, takže se určitě ozvíte, pokud se budete chtít zastavit na schůzku nebo jen na kávu. Těšíme se na vaši návštěvu!



A scenic landscape photograph showing a valley with a church, a large tree with autumn foliage, and sheep grazing in a field. The sky is cloudy and the lighting suggests late afternoon or early morning. The text "Děkuji za pozornost" is overlaid in the center.

Děkuji za pozornost