

Dolnobřežansko





Regionální informační centrum KELTSKÉ OPPIDUM ZÁVIST

Na Panský 11, 252 41 Dolní Břežany

☎ +420 734 446 109

✉ ric@dolnibrezany.cz

🌐 www.ric-dolnibrezany.cz

📘 /RIC.DolniBrezany

Česká pošta

U Náměstí 712, 252 41 Dolní Břežany

☎ +420 241 910 339

Pražská integrovaná doprava

☎ Zákaznická linka: +420 234 704 560
denně 8.00–18.30

✉ ropid@ropid.cz

Sport design store

Pražská 709, 252 41 Dolní Břežany

☎ +420 739 269 223 (servis kol)

✉ info@sportbrezany.cz

Samoobslužný servis jízdních kol

Vedle pošty (U Náměstí 712) v Dolních Břežanech je samoobslužný servis jízdních kol CykloHub. Veřejnou servisní stanici lze využít na opravu a údržbu bicyklů všech druhů, kočárků, invalidních vozíků, handbiků a skateboardů.



Kulturní a informační centrum s obecní knihovnou ▲▼





Dolnobřežansko

„Jednou nohou v Praze, druhou v krásné vltavské přírodě“ – tak by se dal s nad-sázkou charakterizovat kraj rozprostírající se jižně od metropole. Vedle bohaté his-torie se pyšní také špičkovými výzkum-nými centry, díky kterým je část oblasti označována jako „STAR region“.

Dolnobřežansko je atraktivní oblastí pro příměstskou turistiku a cyklistiku. Nechy-bí tu krásná příroda a historické památky. Oblast disponuje širokou nabídkou služeb a sportovního či společenského využití.

Jeho přirozeným centrem jsou čtyřtisí-cové Dolní Břežany. Podle archeologic-kých nálezů byla tato oblast osídlena

už v mladší době kamenné, nejvíce spo-jována je ale s laténskou kulturou v lo-kalitě Závist. Připomíná ji významná ar-cheologická památka – keltské oppidum Hradiště Závist. Netradiční formou ho návštěvníkům představuje také muzej-ní expozice v Regionálním informačním centru v Dolních Břežanech. V obci je toho ale ke zhlédnutí mnohem víc. Třeba Keltský a Mlynářský park nebo moderní laserová centra ELI Beamlines a HiLASE. Zavede vás k nim – stejně jako k dalším zdejšími zajímavým stavbám – unikátní Architektonický okruh. Cestou můžete „potkat“ i některý z jedinečných objektů sbírky současného sochařského umění, která velkoryse kultivuje veřejný prostor

v Dolních Břežanech. Zájemci o historii se obcí mohou projít také po dvou naučných stezkách – díky virtuální archeologii to pro ně bude nevšední zážitek!

Dolnobřežanskem se můžete vydat i po některé z turistických tras. Zavedou vás nejen na keltské oppidum, ale také do Károvského údolí nebo k roklím a vyhlíd-kám. Neotřelé pohledy na region z ptačí perspektivy nabízejí třeba rozhledna na Hradišti Závist nebo dřevěná vyhlídka Kamínek ve Zlatnících. Bezprostřední okolí Dolních Břežan si můžete projet po cyklostezce, delší trasy pro milovníky kol nabízí Oranžová, Fialová nebo Žlutá cyklotrasa.



www.dolnibrezany.cz



dolnobrezansko.posazavi.com

Keltské oppidum Závist (Hradiště)

Nachází se na strategickém místě na vrchu nad bývalým soutokem Vltavy a původním korytem Berounky, kde lidé sídlili s přestávkami posledních 2,5 tisíce let. Je největším keltským oppidem v Čechách a v roce 1989 bylo prohlášeno národní kulturní památkou. Podle odborníků zde první hradiště vzniklo ve střední době bronzové, na místě se však dál bydlelo i v pozdní době halštatské až časně laténské (550–400 před Kristem) a patrně i v době římské a v raném středověku.



Samotné keltské oppidum bylo na Hradišti založeno kolem roku 180 před Kristem, opuštěno pak bylo mezi lety 30 až 20 před Kristem. Celková plocha opevněného území přesáhla 100 ha. Ve vnitřní části keltského městečka byla jak tzv. dvorcová zástavba, tak domy s pevnou konstrukcí, dílny a skladovací prostory. V mladším období vyrostlo opevnění i na sousedním vrchu Šance a přes Břežanské údolí bylo propojeno s fortifikací na Hradišti. Toto opevnění bylo patrně upraveno a využito během třicetileté války. Celková délka všech obranných opevněných linií přesáhla devět kilometrů.

Na akropoli hradiště byla v roce 2021 postavena rozhledna, jejímž autorem je architekt Martin Rajniš. Vyhlídková podesta se nachází ve výšce 24 metrů a vede na ni 128 schodů.





Regionální informační centrum KELTSKÉ OPPIDUM ZÁVIST

Netradiční muzejní expozice v Dolních Břežanech, která je věnována národní kulturní památce Závist, představuje místní mimořádně bohatou historii osídlení od pravěku po současnost. K zásadním objevům vedl výzkum archeologů a jejich významné objevy na kopci Hradiště v oblasti Závisti a Šancí. Proto se expozice věnuje rovněž metodám archeologického výzkumu.

Výstava zve na výlet místním časoprostorem. Představuje život lidí určený přírodou, který v místě dodnes přetrvává, ať už v podobě činnosti mladých rybářů, včelařů, myslivců, zahrádkářů... Expozice představuje sídelní oblast dnešních Dolních Břežan, Lhoty a Závisti jako odpradávná vzkvétající a vstřícné místo. Místní obyvatelé vynikali ve všech dobách jak zvládnutím moderních technologií, tak kontakty ve vzdálených oblastech celého světa. Na tuto tradici navazují špičkoví vědci, kteří přicházejí z celého světa pracovat do místních moderních výzkumných pracovišť, a také architekti a urbanisté, citlivě dotvářející prostor obce i navazující krajiny.

V rámci expozice jsou k vidění například repliky nálezů ze Závisti z období oppida – šperky, nástroje, náčiní, stavební součásti. Archeologický ústav zapůjčil také řadu originálních nálezů, které byly objeveny při stavbě laserových center.

Unikátním a ústředním bodem expozice je tzv. ZÁVIST CAVE – multiprojekční zařízení pro vizualizaci historických scén, které návštěvníkům umožňuje „projít se“ po keltském hradišti a seznámit se s životem našich předků. Návštěvníci si zde mohou také prohlédnout části oppida ve virtuální realitě – ať už prostřednictvím brýlí nebo dotykových obrazovek s interaktivními prvky.

Na muzejní expozici navazují dva venkovní naučné okruhy, které umožňují vnímat krajinu v jejím historickém kontextu, a to i v rozšířené virtuální realitě – stačí si stáhnout do chytrého telefonu aplikaci „Oppidum Závist“, která obsahuje i doprovodnou hru.



Na Panský 11, 252 41 Dolní Břežany

+420 734 446 109

ric@dolnibrezany.cz



www.ric-dolnibrezany.cz



/RIC.DolniBrezany

duben–říjen:

po zavřeno

út, čt 13.00–17.00

st, pá 9.00–13.00

so, ne 10.00–17.00

listopad–březen:

po zavřeno

út, st výukové programy pro školy
(pro veřejnost zavřeno)

čt 13.00–17.00

pá 9.00–13.00

so, ne 10.00–16.00

Keltský a Mlynářský park

V centrální části Dolních Břežan se nacházejí dva rozsáhlé parky, jejichž autorem je zahradní architekt Zdenek Sendler. Velkokorysý Keltský park, který je klidovou a relaxační zónou, vznikl rekultivací nevzhledné skládky zeminy a zbytků rybníků. Připomíná historickou etapu osídlení území pohanskými předky. Základní kompoziční motiv celého prostoru tvoří pravotočivá spirála, je-



den ze symbolů keltské kultury. V jejím středu je umístěn objekt nazvaný Hnízdo, znázorňující čtyři světové strany a čtyři roční období. Do tohoto centrálního místa vedou cesty s bránami, symbolicky oddělujícími vnější a vnitřní svět. Keltský kříž, vztyčený na kopci v ose s náměstím, odkazuje na základní prehistorický symbol spojení kříže a kruhu. Parky dávají také prostor pro aktivní odpočinek – je zde skatepark, hřiště na míčové hry, lezecká stěna, dětská hřiště, venkovní fitness a amfiteátr.





Mezinárodní výzkumná laserová centra

Příznivci vědy mohou v Dolních Břežanech navštívit moderní laserová centra HiLASE a ELI Beamlines, která pravidelně otevírají své brány veřejnosti.



Budova HiLASE je pracovištěm Fyzikálního ústavu Akademie věd ČR. Zdejší výzkum, který probíhá na bázi široké mezinárodní spolupráce, zahrnuje fyziku elementárních částic, kondenzovaných systémů a pevných látek, optiku a fyziku plazmatu. Spolu se sousedním objektem ELI Beamlines, v němž se nachází nejvýkonnější laser na světě, vytváří jeden z největších vědeckých komplexů v ČR.

Centrum HiLASE

Fyzikální ústav AV ČR, v. v. i.
Za Radnicí 828, 252 41 Dolní Břežany

+420 314 007 700

info@hilase.cz

www.hilase.cz

ELI Beamlines

Za Radnicí 835, 252 41 Dolní Břežany

+420 266 051 109

www.eli-beams.eu

Architektonická procházka

Dolní Břežany jsou atraktivní místo pro život a za poslední roky prošly zásadní vizuální proměnou. Vedení obce se dlouhodobě zabývá kultivací veřejného prostoru a při realizaci nových projektů klade důraz na architektonické a urbanistické hledisko.

Zrealizované projekty jsou oceňovány v architektonických soutěžích. Zveřejníme Vás tímto na procházku po místních architektonicky zajímavých stavbách.



▲ Náměstí

Mateřská škola K Hradišťátku ▼





▲ Hřbitov

Sportovní hala ▼





▲ Noční pohled na Dolní Břežany





Zámek Dolní Břežany ▼





Olivův pivovar

Moderní rodinný pivovar s restaurací, hotelem a pivními lázněmi se nachází v těsném sousedství vědecko-výzkumného laserového centra HiLASE v Dolních Břežanech. Kromě české klasiky vaří i řadu svrchně kvašených speciálů, třeba polotmavý York, pšeničný Gari, černý stout Theodor nebo aromatický India Pale Ale. Seznámit se s nimi můžete i v rámci prohlídky pivovaru (pro minimálně 5 osob) spojené s degustací piv a následnou večeří ve zdejší restauraci.



Restaurace Olivova pivovaru v moderním, industriálním stylu má kapacitu 86 míst, je tedy ideálním místem pro rodinné oslavy nebo firemní akce. Stálé menu doplňuje sezónními specialitami, které můžete „zapít“ některým z domácích čepovaných piv. Kuchyni vládne Petr Richtr a sekundují mu Jakub Hofrichter a Roman Petula.

Pivní lázně a masáže

Pivovar nabízí také originální rekondiční lázeňskou terapii s omlazujícím efektem, která prospěje tělu i duši. Jako doplněk si můžete zvolit některou z relaxačních nebo zdravotních masáží.

Ubytování

V Olivově pivovaru je možné se ubytovat v šesti podkrovních pokojích s klimatizací, moderně vybavenou koupelnou se sprchovým koutem a ložnicí s pracovním stolem. Ve všech pokojích je možnost bezplatného připojení k wifi, televize a trezor.

Za Radnicí 739, 252 41 Dolní Břežany

+420 241 403 697

info@olivuvpivovar.cz

www.olivuvpivovar.cz



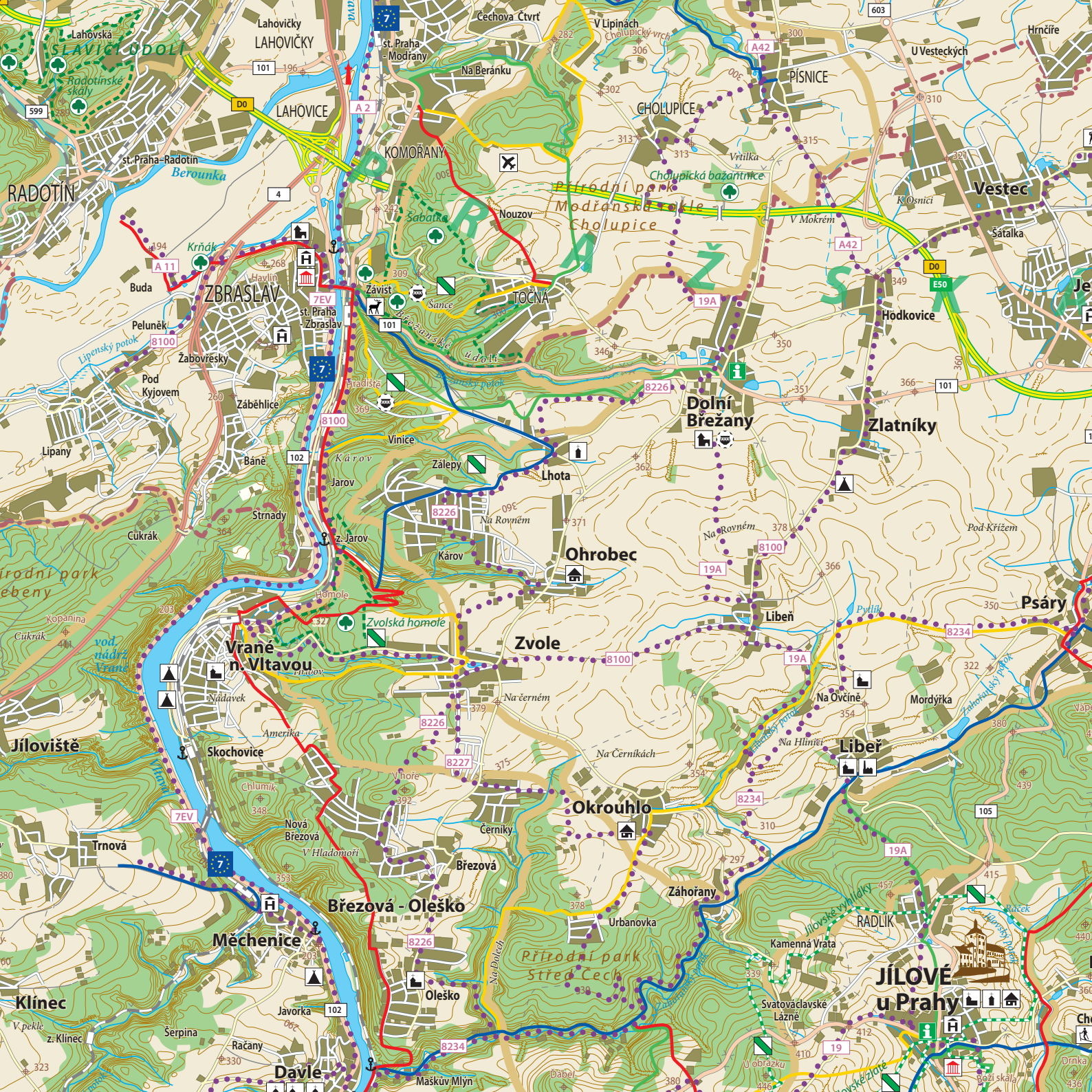
Cyklostezka Průhonice–Jesenice

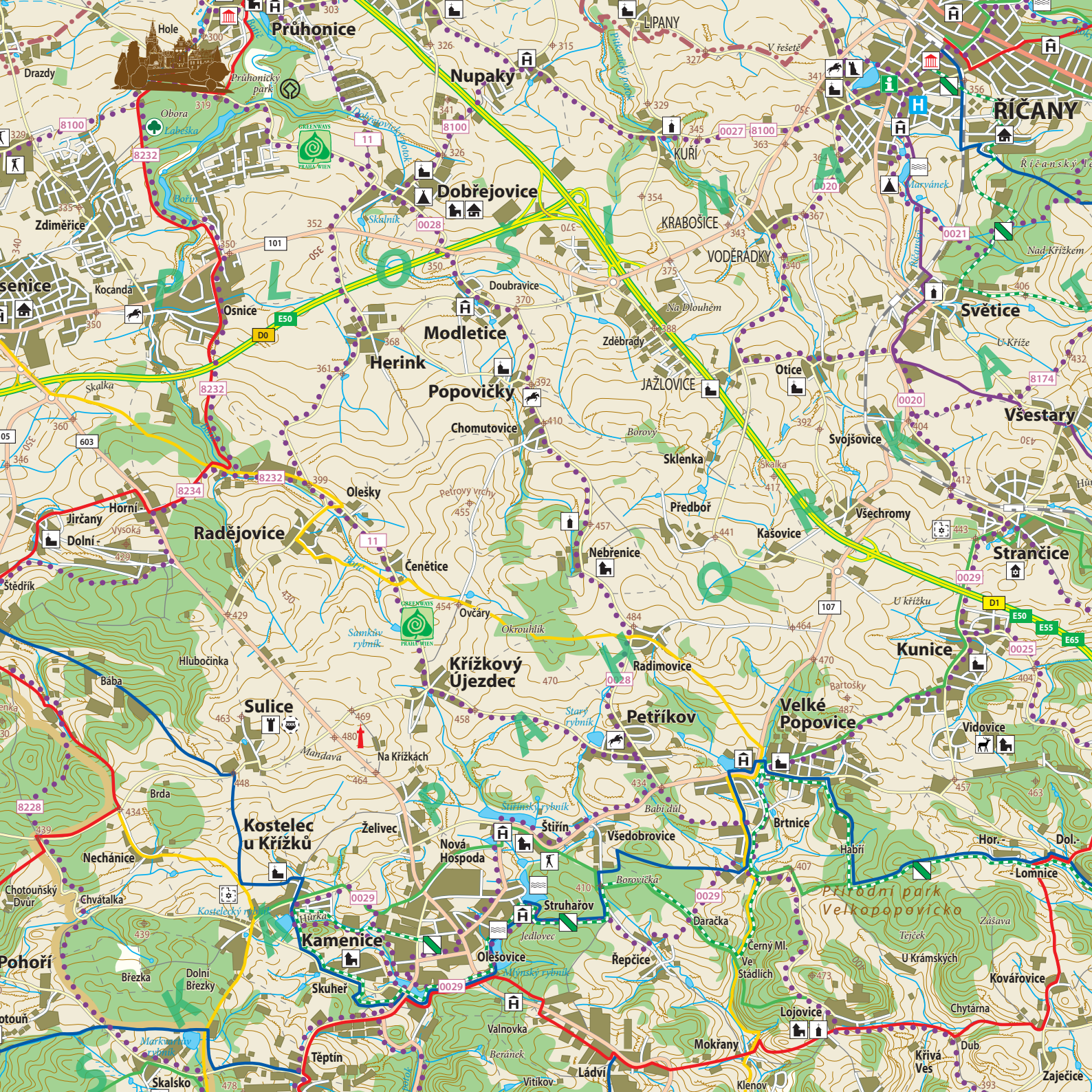
Cyklostezky Průhonice–Kocanda a Průhonice–Osnice propojují dvě části Jesenice u Prahy s Průhonickým parkem. Jsou dlouhé 3,4 km, na trase jsou odpočívadla s lavičkami a mapami.




Jesenice

Součástí města ležícího jihovýchodně od Prahy jsou Horní Jirčany, Osnice a Zdiměřice. Mezi místní pamětihodnosti patří barokní pomník Maxmiliány Alsterlové z Astfeldu připomínající její tragickou dopravní nehodu z roku 1706, zemědělská usedlost čp. 37 v Jesenici a kaple Panny Marie ve Zdiměřicích. Služby informačního centra a městské knihovny poskytuje Občanské centrum Jesenice.







Papouščí ráj

Registrovaný útulek pro exotické ptactvo je otevřen i veřejnosti. Jeho hlavním cílem je pomoc v nouzi zvířatům, hlavně papouškům. Zajišťuje jejich záchranné odchyty a poskytuje jim nový domov a následnou péči.

Dolní ulice, 252 42 Osnice u Jesenice

+420 601 015 015

www.papousci-raj.cz

duben až říjen st–pá 12.00–17.00, so, ne 10.00–17.00
listopad až březen pouze na objednání

Zemědělské muzeum Hodkovice

Přibližuje práci v zemědělství i život hospodářů a jejich rodin v uplynulých více než 100 letech. Ve stylově zrekonstruovaných prostorách ho otevřela společnost Agro Jesenice. Muzeum představuje desetitisíce exponátů od nástrojů a nářadí až po zemědělské stroje nebo vybavení domácností rodin hospodářů, které jsou seřazeny do tematicky rozdělených částí. Součástí je také školící a přednášková místnost.



Vestecká 2, 252 41 Zlatníky-Hodkovice

+420 602 405 606, +420 241 932 090

galovic@agrojesenice.cz

Každou první sobotu v měsíci 9.00–14.00
Pro organizované skupiny po domluvě během celého pracovního týdne



Vyhledka Kamínek

Unikátní zážitek nabízí dřevěná vyhlídková plošina na kopci Kamínek, který vznikl nad stejnojmenným lomem u obce Zlatníky navážkou zbytkového materiálu ze stavby pražského



okruhu. Na jeho vrchol vede šterková cesta dlouhá 350 metrů s převýšením 35 metrů. Prostranství zdobí velký kompas z kamenů.



Vyhledka Orlík

Dostanete se k ní z Davle po červené turistické stezce. Nabídne vám krásný výhled na Vltavu – stejný, jako měli filmaři při natáčení legendárního snímku Most u Remagenu.

Rozhledna Mandava

Volně přístupná zděná vyhlídka na vrchu Křížka u obce Sulice je součástí 12metrového památníku připomínajícího zdejší velké shromáždění husitských stoupenců v roce 1419. Toto setkání zachytil také Alfons Mucha ve své Slovanské epopeji. Památník byl slavnostně odhalen 5. července 1931. Výhledy z něj jsou ale kvůli vzrostlým stromům omezené.

Šabatovo zmrzlinářství

Vyrábí více než 120 druhů zmrzlin a sorbetů, z nichž většina je bezlepkových. Denně je v nabídce nejméně 16 příchutí. Mraženou pochoutku vyrábí již téměř zapomenutými tradičními postupy, z čerstvé smetany, mléka, pasterovaných vaječných žloutků, čerstvého ovoce, madagaskarské vanilky, vysokoprocenční čokolády, mandlí z Avoly, pražených oříšků z Piemonte, sicilských pistácií a dalších kvalitních ingrediencí. Provozovny má také v Praze-Kunraticích a Týnci nad Sázavou.



Ke Mlýnu 42, 252 42 Jesenice-Kocanda

 +420 777 913 191

 jaroslav@sabatovo.cz

 www.sabatovozmrzlinarstvi.cz



Naučná stezka Zvolská Homole

Zvolská Homole je zajímavý skalní útvar nedaleko Prahy a také přírodní rezervace s mnoha vzácnými druhy rostlin (lomikámen vždyživý) a hmyzu (mravenec drnový, stepník rudý). Seznámit se s ní je možné na čtyřkilometrové naučné stezce s 14 infor-

mačními tabulemi, které přibližují geologii skal a kaňonu Vltavy, rostliny skalních stepí nebo význam lesa. Z vršku homole je krásný výhled do údolí Vltavy.



Kostel sv. Markéty ve Zvoli

Památkově chráněný jednolodní kostel, který leží na ostrohu nad řekou Vltavou, je dominantou obce Zvole. Postaven byl na místě staršího gotického, barokně přestavěného kostela zbořeného v roce 1882. Dokončen a vysvěcen byl v roce 1894.

Autorem zajímavé novogotické stavby je architekt Josef Mocker, který mimo jiné dokončil dóm sv. Štěpána ve Vídni nebo Svatovítskou katedrálu v Praze. Kostel má fasádu z neomítnutých pálených cihel. Jeho interiér, včetně nábytku z dubového dřeva, je také dílem Josefa Mockera. Navrhl mimo jiné novogotický oltář, zpovědnici, kazatelnu nebo lavice v lodi. Na hlavním oltáři je obraz sv. Markéty od Františka Sequense.

Vestecký rybník

Volnočasový a rekreační areál vznikl kolem tříhektarového rybníka ve Vestci nedaleko Prahy. Vodní plochu, kterou vyhledávají nejen rybáři, překlenuje dřevěná lávka s vyhlídkovými moly. V těsném sousedství se nachází obecní sportoviště s fotbalovým hřištěm a krytou sportovní halou. Najdete zde také venkovní posilovnu a šachy nebo tzv. iHřiště, které si lze projít s mobilní aplikací. Za rybníkem je upravený lesopark s průlezkami, venkovními trampolínkami, hudebními nástroji, ping-pongovým stolem, kamennou expozicí, malou lezeckou stěnou a skluzavkou. Je zde také pobytová louka s venkovním pódium, ovocný sad, veřejné griloviště s přístřeškem, workoutové hřiště, v létě jsou tu v provozu pitka a zmlžovadlo.

Kola, brusle a kočárky mohou využít čtyřkilometrovou cyklostezku od Vesteckého rybníka k Hrnčířům a zpět kolem mrazíren, nebo na druhou stranu do Kunratic. Na rozcestí cyklostezek u rybníka začíná také naučná planetární stezka dlouhá 1,4 km



s informačními panely o planetách Sluneční soustavy a průlezkou planetária.

Od Vesteckého rybníka k Hrnčířům vede také Alej svobody vysazená v roce 2019, která kopíruje starou polní stezku a rostou v ní zejména ovocné stromky starých českých odrůd.





Vrané nad Vltavou

Leží na pravém břehu Vltavy, jižně od Prahy, v kopcovitém terénu Středočeské vrchoviny. Skládá se ze dvou historických osad, Skochovic a Vraného. Zajímavostí je obecní přívoz, který celoročně spojuje Vrané nad Vltavou s obcí Strnady; v provozu je už zřejmě několik století.

K nejstarším místním stavbám patří kostel sv. Jiří, připomínaný již v zakládací listině Břevnovského kláštera. Východní část kostelíka je pozůstatkem románské stavby – původní kamenné ostění vchodu do věže lze vidět v sakristii. Na barokním oltáři je obraz sv. Jiří zabíjejícího saň. Ve věži byly původně čtyři zvony: sv. Jiří, sv. Markéta, sv. Trojice a sv. František Xaver. V roce 1917 byly všechny zabaveny pro vojenské účely, jako jediný se v roce 1919 vrátil zvon Markéta, který přečkal i druhou světovou válku.



Přírodní park Střed Čech

Park o rozloze 46 km² se nachází v klínu mezi řekami Vltavou a Sázavou mezi Dolními Břežany, Jílovým u Prahy a Netvořicemi. Jeho součástí je mimo jiné národní přírodní památka Medník, přírodní rezervace Zvolská homole nebo významný krajinný prvek Třeštibok. Na kopci Ďábel severně od Petrova leží údajný geometrický střed Čech, z nějž je to na hranice s Moravou, Polskem, Německem a Rakouskem shodných 105 km. Parkem vede hustá síť turistických stezek a cyklotras.

Letiště a Letecké Muzeum Točná

Letiště Točná bylo založeno v roce 1946. Nejprve zde vzniklo Plachtařské výcvikové středisko Českého národního aeroklubu (ČNA), v roce 1947 zdejší klub získal první motorový letoun Polikarpov Po-2, později letouny Aero C-104 a Piper Cub z přebytků americké armády. Od 60. let minulého století podíl motorového létání rostl a začaly se objevovat také první vrtulníky. V současnosti je Letiště Točná neveřejné vnitrostátní letiště, v ochranných pásmech dráhy probíhá také činnost leteckých modelářů. Pravidelně se zde konají Dny otevřených dveří hangáru.





Po rekonstrukci v letech 2010 až 2011 vzniklo na letišti zázemí pro kolekci letuschopných historických letadel s dráhou dlouhou 870 metrů. Letiště tedy funguje i jako muzeum letuschopných historických letadel, která připomínají historii našeho státu, leteckých osobností a leteckého průmyslu. K vidění je tu mimo jiné druhoválečný americký cvičný stroj AT-6C Harvard ve zbarvení jihoafrického letectva. Je tu i Lockheed Electra L-10A, který proslavila pilotka Amélie Earhartová. Letoun patřil J. A. Baťovi a je jediným létajícím exemplářem na světě. Nechybí tu ani první československý celokovový turistický letoun L-40 Meta Sokol nebo Zlin C-305 patřící do jedné z nejslavnějších typových řad vyráběné na území Československa. Zhlédnout tu můžete i jedno z nejrozšířenějších a nejoblíbenějších sportovních letadel v historii československého letectví Pragu E-114M nebo repliku Avie BH-1, prvního československého letounu z firmy Avia. Zajímavostí je i Waco YKS-6 – jedinečný dvouplošník, který létá jediný v Evropě –, nebo americká klasika Beech Bonanza B35, přezdívaná „Doctor’s Killer“.

Na letišti je také dětské hřiště s atrakcemi, které je otevřeno od rána do večera.



Letiště a Letecké Muzeum

☎ +420 724 443 882 (letiště), +420 602 112 696 (muzeum, hřiště)

✉ airport@tocna.cz



www.tocna.cz



[/tocnaairport](https://www.facebook.com/tocnaairport)



[/tocna.airport](https://www.instagram.com/tocna.airport)



Camping Oase Praha

Kemp leží na jižním okraji Prahy, mezi obcemi Zlatníky a Libeň. Kemp nabízí místa pro ubytování ve vlastních stanech, karavanech... ale i ve vybavených mobilních domech. Je ideální nejen, ale hlavně pro rodiny s malými dětmi.

Kemp Oase Praha se nachází asi 5 km jižně od Prahy s dobrým spojením s městem – autobusovou stanicí najdete přímo před areálem. Ubytováním hostům je k dispozici velmi kvalitní zázemí – mycí kabiny, rodinné sprchy, přebalovací místnost s vaničkou, pračky a sušičky prádla a dokonce i profesionální myčka nádobí.



Vzhledem ke svému vybavení – venkovní i vnitřní bazén, různá hřiště, trampolíny, krytá herna, airhockey, stolní fotbal... – je kemp ideální volbou pro dovolenou s malými dětmi. V hlavní sezóně se o děti navíc postarají 3x denně zdejší animátoři. Veškeré sportovní vybavení je již v ceně pobytu. Malí hosté tu mají k dispozici také motokáry a lanovou dráhu, mohou si tu pohladit mainské mývalí kočky, zakrslé králíčky nebo se povozit na koních.

Samozřejmě zde najdete i restauraci a v létě možnost občerstvení a nákupu základních potravin. A abyste neztratili kontakt s vašimi blízkými, je pokrytí signálem wifi po celém areálu.



S vaším pejskem si tu můžete vyzkoušet také agility – výchovnou a zábavnou činnost psovoda, který se svým zvířetem tvoří jeden tým. Pes překonává na povel psovoda různé druhy překážek a oba pak mají radost z pohybu, který jim tento sport přináší.



Libeň 47, 252 41 Dolní Břežany

+420 241 932 044

info@campingoase.cz

www.campingoase.cz

/OasePraha



Restaurace ZAS A ZNOVA

Oblíbená rodinná restaurace vaří klasické domácí menu, pochutnáte si tu na kachně, „holandáku“ nebo třeba dukátových buchtičkách. K dispozici je restaurace, salonek, letní terasa i dětský koutek nebo venkovní hřiště.



Hlavní 813, 251 68 Hlubočinka (Sulice)



www.zasaznova.cz



[/zasaznova.cz](https://www.facebook.com/zasaznova.cz)

Restaurace DI NUOVO

Je součástí Hotelu Azza. Její menu vychází z domácí italské kuchyně a původních receptů připravených z autentických a čerstvých surovin. Restaurace je svým reprezentativním interiérem ideálním místem pro rodinná i firemní setkání.



Budějovická 1500, 252 42 Horní Jirčany (Jesenice)



www.dinuovo.cz



[/zasaznova.cz](https://www.facebook.com/zasaznova.cz)



CHEF ARENA STUDIO

Kompletně vybavené studio nabízí kurzy vaření a další gurmánské akce. Pod vedením hvězdných šéfkuchařů, jako jsou Jan Punčochář, Petr Hajný, Roman Staša, Radek David, Jan Horký nebo Marek Raditsch, se tu zájemci naučí připravovat fantastická jídla z celého světa. Není problém zde uspořádat ani firemní večírek nebo teambuilding.



Sportovní 1190, 251 68 Hlubočinka (Sulice)



www.chefarena.cz



[/chefarena.cz](https://www.facebook.com/chefarena.cz)



Vydala Posázaví o.p.s., destinační společnost turistické oblasti Posázaví, pro Dolnobřežansko v roce 2022

Text Jaroslava Tůmová, fotografie archiv Posázaví o.p.s.

Grafická úprava a tisk Pavel Fuksa – GraTypoPrint

Střední Čechy 

NEPRODEJNÉ
ISBN 978-80-87684-70-2



Projekt byl realizován s finančním příspěvím Středočeského kraje



Brožura Dolnobřežansko byla realizována za přispění prostředků státního rozpočtu České republiky z programu Ministerstva pro místní rozvoj



MINISTERSTVO
PRO MÍSTNÍ
ROZVOJ ČR