



**POSÁZAVÍ**



**ZLATÁ ŘEKA**

**SÁZAVA**

**bisport**



[www.bisport.cz](http://www.bisport.cz)



[www.hotelnadrekou.cz](http://www.hotelnadrekou.cz)



**Lýnec**  
HOTEL



[www.centrumtynec.cz](http://www.centrumtynec.cz)

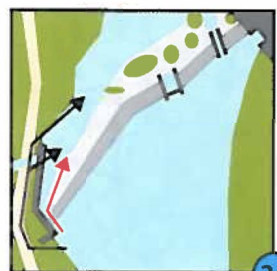


[www.brejlov.cz](http://www.brejlov.cz)

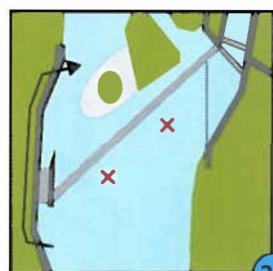
MLÝN  
BREJLOV



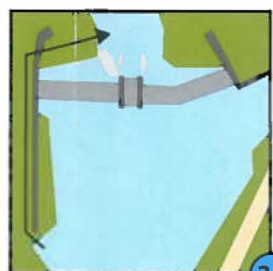




ř. km. 119,7 Chřenovice



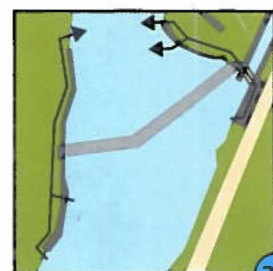
ř. km. 115,9 Budčice



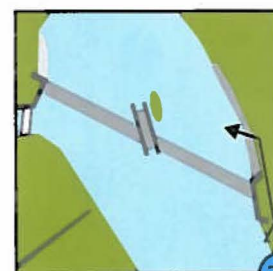
ř. km. 111,9 Březina



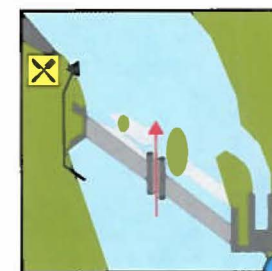
ř. km. 108,65 Horka



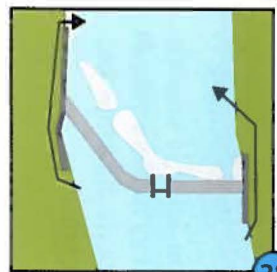
ř. km. 101,2 Chaběfice



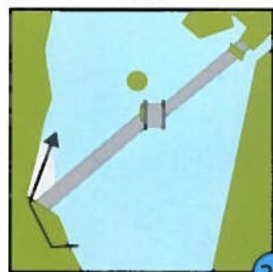
ř. km. 92,8 Posadovský mlýn




ř. km. 88,8 Kácov



ř. km. 83,15 Pelíškův most



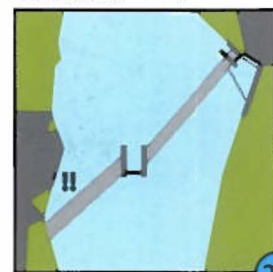
ř. km. 81,3 Soběšín Mazourov



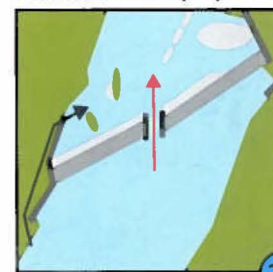
ř. km. 79,9 Soběšín




ř. km. 75,5 Český Šternberk



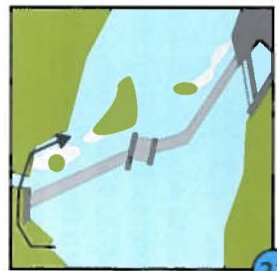
ř. km. 69,1 Rataje nad Sázavou



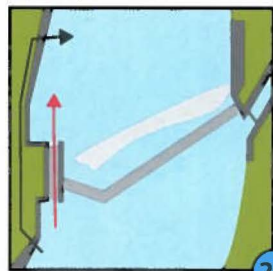
ř. km. 68,1 Kuchelník



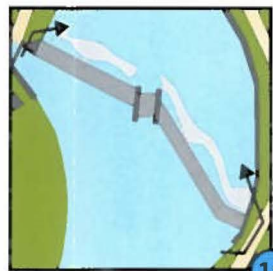
ř. km. 67,3 Ledčsko



ř. km. 60,4 Samopše



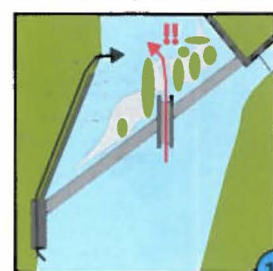
ř. km. 58,0 Budín



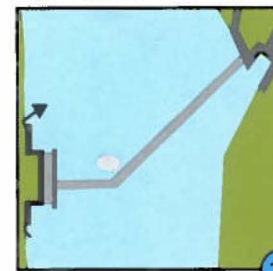
ř. km. 56,2 Kavalier Sázava



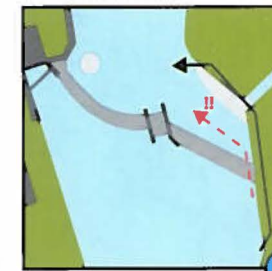
ř. km. 54,65 Sázava Černé Budy



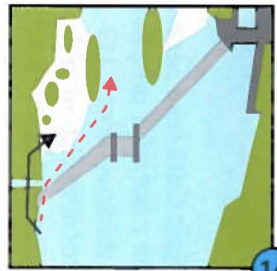
ř. km. 49,1 Pyskočely



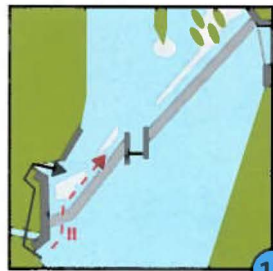
ř. km. 43,6 Chocerady



ř. km. 41,95 Hvězdovice



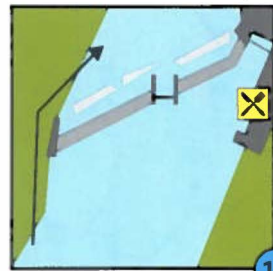
ř. km. 40,5 Poddubí



ř. km. 35,7 Čtyřkoly



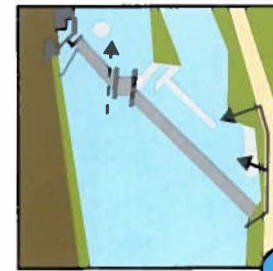
ř. km. 33,5 Čerčany



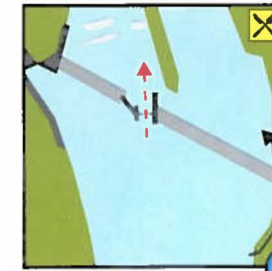
ř. km. 29,2 Městečko



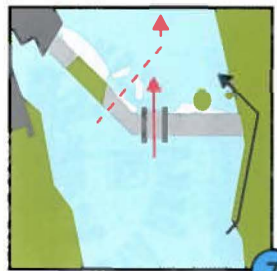
ř. km. 27,7 Nespeky



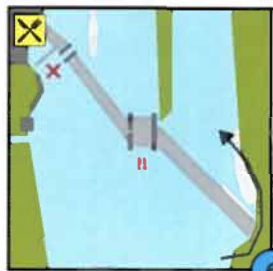
ř. km. 21,0 Brodce



ř. km. 19,6 Týnec nad Sázavou



ř. km. 17,9 Poděhlasy



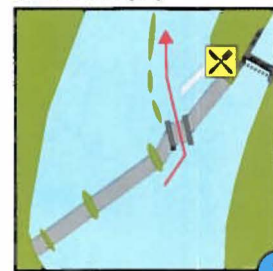
ř. km. 17,0 Břejlov



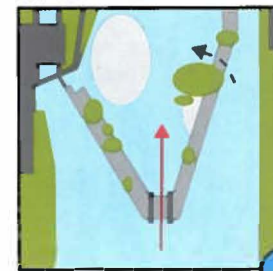
ř. km. 16,2 Kaňov




ř. km. 14,95 Pěnčava



ř. km. 12,05 Lesní



ř. km. 11,0 Kamenný Ptivov



ř. km. 9,85 Žampach

doporučené sjíždění →

možnost sjíždění - - - - - →

doporučené přenášení →

možnost přenášení - - - - - →





# POSÁZAVÍ

0 1 2 3 4 5 km

- peší turistické trasy
- cykloturistické trasy
- Greenway Praha – Vídeň
- hranice rezervace
- hranice CHKO
- hranice přírodního parku

Mapový podklad © Český úřad zeměměřický a katastrální.  
Grafická úprava mapy © Miroslav Horák – Region Design

Až budete od řeky odcházet, nezapomeňte po sobě uklidit, ať to nemusíme dělat my.  
Děkujeme.

Tým projektu Čistá řeka Sázava



Projekt Čistá řeka Sázava je čistě nekomerční aktivitou, která je financovaná z dotací, z příspěvků sponzorů a dalších dárců. I vy můžete přispět na sbírkový účet 1249-32666339/0800 nebo se osobně zúčastnit každoročního čištění břehů řeky o třetím dubnovém víkendu. Předem děkujeme a těšíme se na vás.

Podrobné informace o vodácké řece Sázavě najdete v sekci Aktivní turistika webových stránek

[www.posazavi.com](http://www.posazavi.com)



## NÁZEV ŘEKY

Jak vlastně vzniklo samo označení řeky Sázavy? Toto slovo je velmi starobylé, české, uváděné už v latinských pramenech od poloviny 11. století jako Zazoa, Zazaua, Sassava. Nejstarší česká písemná zpráva o řece Sázavě je v Kosmově kronice, kde ji kronikář jmenuje Zazoa (počátek XII. století). Na základ názvu řeky Sázava jsou dva historické názory. Jeden je odvozen od keltského sath-ava a znamená řeka tekoucí mezi borovými lesy, ten druhý je pak od slovanského sad-jati a dal by se přeložit jako řeka sázzvá, usazující se, přinášející s sebou spoustu nanosu. Podle současných názorů bylo utvořeno od sloves sázeti, saditi, a to ve významu pečati či klesati ke dnu. Naši předkové říkali, že kal se sadi, voda že pisek sadi. Říkali také, že pivo nebo víno se sadi. Sázava podle tohoto výkladu tedy znamenala řeku, ve které je usazen nanos. Jiný výklad odvozuje její jméno od slova saze. Sázava je čile této hypotézy tedy temnou řekou. Skutečně, pramenna oblast Sázavy, okolí rybníka Velké Dářko, má rašelinnou vodu.

Další název, který můžeme v souvislosti se Sázavou zaznamenat, je Zlatá řeka. Nesouvisí ovšem s výskytem zlatých dolů a ryžovišť v okolí Jilového, ale vznik tohoto názvu inspirovala voda obarvená jílů. Zvlášť viditelná žlutost je při soutoku Sázavy s Vltavou.

## TOK ŘEKY

Řeka Sázava má velmi těžko definovatelný pramen. Velmi často je uváděn jako oficiální začátek výtok z rybníku Velké Dářko na Českomoravské vrchovině, kterou řeka odvodňuje spolu se severní oblastí Středočeské pahorkatiny. Zdrojnice vytékající z Velkého Dářka se ale původně jmenovala Polnička a jako Sázava byl v mapách označován současný Strlský potok. V mnohých mapách najdete tento stav dodnes. Toto mělo i své hydrologické opodstatnění – Strlský potok má větší plochu povodí i větší průměrný průtok v místě soutoku obou zdrojnic než Sázava vytékající z Velkého Dářka.

V digitálním modelu území ČR je řeka Sázava značena ještě nad rybníkem Velké Dářko a je zde definován její tok až k předpokládanému prameni jako Stružný potok. Tok řeky začíná v rašeliništích, a tak nemůžeme přesně určit, které z jezírek či stružek je ten pravý pramen.

Jistým je konec toku řeky, kde se Sázava vlévá do řeky Vltavy u Davle.

Vydala Posázaví o.p.s., Zámek Jenišť 1, 257 01 Postupice v roce 2011 nákladem 5000 ks • Autoři fotografií: Jaroslav Prlíšek, Václav Pošmurný, Markéta Pazdřová • Grafická úprava: Václav Pošmurný • Tisk: Pavel Fuksa – GraTypoPrint

*Vodácká turistika a sjízdnost řeky na*

**www.posazavi.com**